

ELITNÍ MĚŘICKOU TECHNIKU



ELITNÍ MĚŘICKÁ TECHNIKA



TOPCON HiPER HR ZKUŠENOSTI Z TERÉNU

ELITNÍ MĚŘICKÁ TECHNIKA



HiPER HR

NOVÝ PŘIJÍMAČ

Zcela nová generace GNSS přijímačů HiPER!


NOVÝ OPERAČNÍ SYSTÉM

Přijímač je řízen operačním systémem LINUX!

NOVÝ ČIP

GPS/GLONASS/Galileo/BeiDou

ELITNÍ MĚŘICKÁ TECHNIKA



452 univerzálních sledovacích kanálů satelitních signálů. Intelligent Tracking Optimization™ technologie, která automaticky vybere pouze signály z nejlepších kombinací satelitů.

Fence Antenna™, nová patentovaná anténa pro příjem satelitních signálů v nejnáročnějších podmínkách.

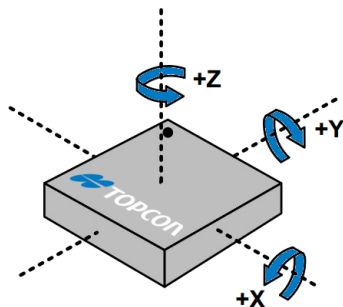
ELITNÍ MĚŘICKÁ TECHNIKA



HiPER HR

TILT™ - Topcon Integrated Leveling Technology

Senzor náklonu, který pomocí IMU (inerciální měřické jednotky) a digitálního kompasu současně, dokáže určit přesně polohu hrotu nakloněné výtyčky.



TOPCON Hybrid IMU

3x osy gyroskopu

3x senzory zrychlení

3x osy digitálního kompasu

ELITNÍ MĚŘICKÁ TECHNIKA



HiPER HR

Bluetooth® LongLink™ - dosah až 300m

Wi-Fi

GSM modem – RTK Rover měření

UHF rádio – Base / Rover měření nebo MC

IP67 – voděodolné tělo z hliníkové slitiny





HiPER HR



HiPER HR



HiPER HR






Tam kde jiní končí,
TOPCON HiPER HR začíná!





HiPER HR



HiPER HR





TOPCON HiPER HR

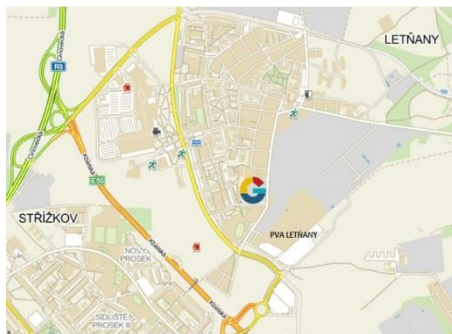
PROVĚŘENO



TOPGEOSYS s.r.o.



- sídlo firmy v Brně
- pobočka v Praze
- prodej-servis-podpora



Firma **TOPGEOSYS s.r.o.** je zařazena do programu „TOPCON regionální servisní centrum“ zajišťuje servis nejen pro ČR, ale i okolní státy!

JEDINÝ AUTORIZOVANÝ SERVIS PRO TOPCON A SOKKIA PŘÍSTROJE V ČR!



DĚKUJI ZA VAŠI POZORNOST

Vít Lízal, TOPGEOSYS s.r.o.

